

# Möte Byaråd

2020-10-06

# Möte Byråd – Övergripande

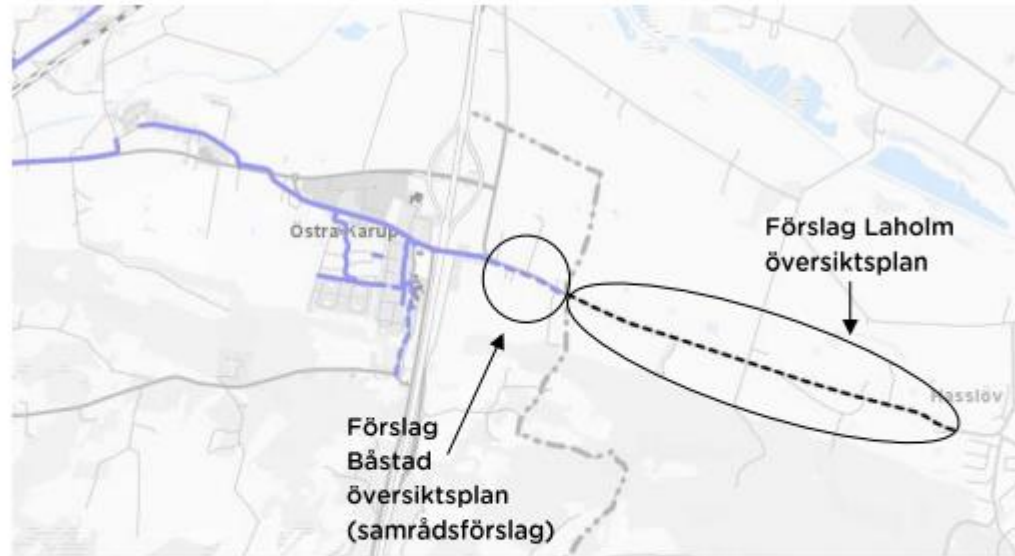
- Trygghet och säkerhet
- Huvudmannaskap.
- Återvinningstjänster
- Badvattenkvalitet.
  - Utredning årets provtagningar.
- Anslutning Sydvatten.
- Uppdaterad säsongsbelysning.



# Möte Byråd – Östra Karup

## GC-väg Hasslöv

- Förstudie – utmed statlig väg alt utanför vägområde.



Figur 10. Laholm kommuns föreslagna cykelsträckning Hasslöv till kommungränsen mot Båstad är markerad med svartstreckad linje inom svart cirkel. I samrådsförslaget för Båstad kommuns översiktsplan föreslås en gång- och cykelväg som kopplar samman befintlig gång- och cykelväg i Östra Karup och föreslagen gång- och cykelväg mot Hasslöv. Båstads föreslagna gång- och cykelväg är markerad med lilastreckad linje inom svart cirkel. Heldragna lila linjer är befintliga cykelvägar inom Båstad kommun.

# Möte Byråd – Östra Karup

## GC-väg Hasslöv



Figur 20. Översikt för gång- och cykelväg på södra sidan av väg 115.

Tabell 2. Kvalitéer, brister och risker på södra sidan av vägen inom vägområdet.

### Kvalitéer

Gående och cyklister behöver inte korsa väg 115 eftersom befintliga gång- och cykelvägar i Östra Karup och Västerby ligger på södra sidan. Detta är positivt både med avseende på trafiksäkerhet och för att skapa den genaste lösningen.

I Båstad kommun bedöms finnas mer utrymme på södra sidan av vägen för en gång- och cykelväg. Förbi en fastighet är det en smalare sektion där stödmur begränsar. På södra sidan av vägen finns naturreservatet Osbecks bokskogar som är en viktig målpunkt.

### Brister/ risker

På södra sidan krävs intrång i naturreservatet Osbecks bokskogar. Omfattningen av intrånget är osäkert eftersom det saknas en inmätning på sträckan. För att anlägga en gång- och cykelväg inom naturreservatet krävs dispens från länsstyrelsen där särskilda skäl ska beskrivas. Handläggningstiden hos länsstyrelsen är 6 månader. Se Figur 21.

När Skillnadsbäcken ska passeras behöver antagligen en bro anläggas eller annan förstärkande åtgärd på södra sidan vilket innebär en merkostnad. Se Figur 22.

Väster om Skillnadsbäcken finns en bostadsfastighet som ligger i nära anslutning till väg 115. För att passera fastigheten kan det bli aktuellt med ett intrång på fastigheten. Fastighetsgränsen exakta dragning är osäker i underlagsmaterialet. Se Figur 22 och Figur 23.



**BÅSTADS  
KOMMUN**

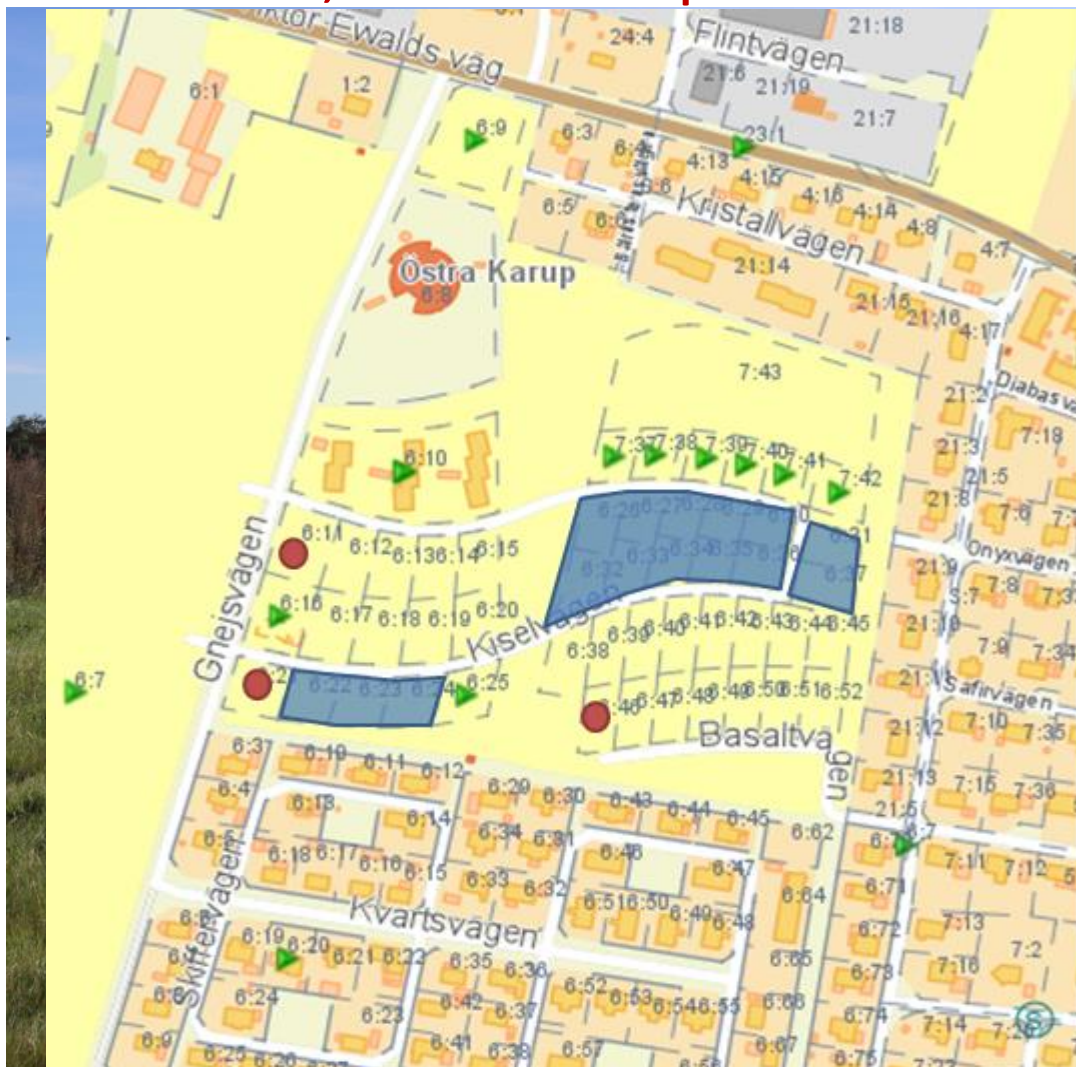
Besök oss på [bastad.se](http://bastad.se)

# Möte Byråd – Östra Karup

## GC-väg Hasslöv

- Arbetsgång
- Region Hallands cykelplan 2015-2025 som ett framtida projekt.
- Region Skåne cykelvägsplan – påpekad men finns inte med 2018-2029.
- Laholms kommun – helfinansierad – del Laholm.
- Trafikverket – genomförande avtal region Halland direkt med Båstad.
- Båstad kommun - helfinansierad – del Båstad

# Stinehov, Östra Karup



- 32 hyresrätter färdigställda.
- Byggnation hyresrätter.
- Byggnation bostadsrätter



# Möte Byråd – Östra Karup

## Östra Karups skola



onsdag den 9 december 2020

# Möte Byråd – Torekov

## Sunnan 10 mfl

- Projektering pågår.
- Utbyggnad påbörjas halvårsskiftet 2021





# Möte Byråd – Torekov

FÖP – fördjupad översiktsplan - mer detaljerade ställningstagande om markanvändningen jmf ÖF bevarandeprogram – bebyggelsestrategi – klimatanpassningsplan



## Tidplan

Tidplanen är preliminär och kan påverkas av faktorer som idag är svåra att överblicka, så som personella och ekonomiska resurser, politiska beslut och mängden synpunkter på planförslaget. Ett beslut om antagande skulle kunna ske sommaren 2022.

	Höst 2020	Vinter 2020	Vår 2021	Sommar 2021	Höst 2021	Vinter 2021	Vår 2022	Sommar 2022
Upptart	■							
Framtagande av samrådshandling	■	■	■	■				
Framtagande av underlag	■	■						
Samråd				■				
Framtagande av granskningshandling					■	■		
Granskning							■	
Framtagande av antagandehandling								■
Antagande								■

Bild 8. Översiktlig tidplan med uppstart hösten 2020 och antagande sommaren 2022.

## Hamnplan

onsdag den 9 december 2020

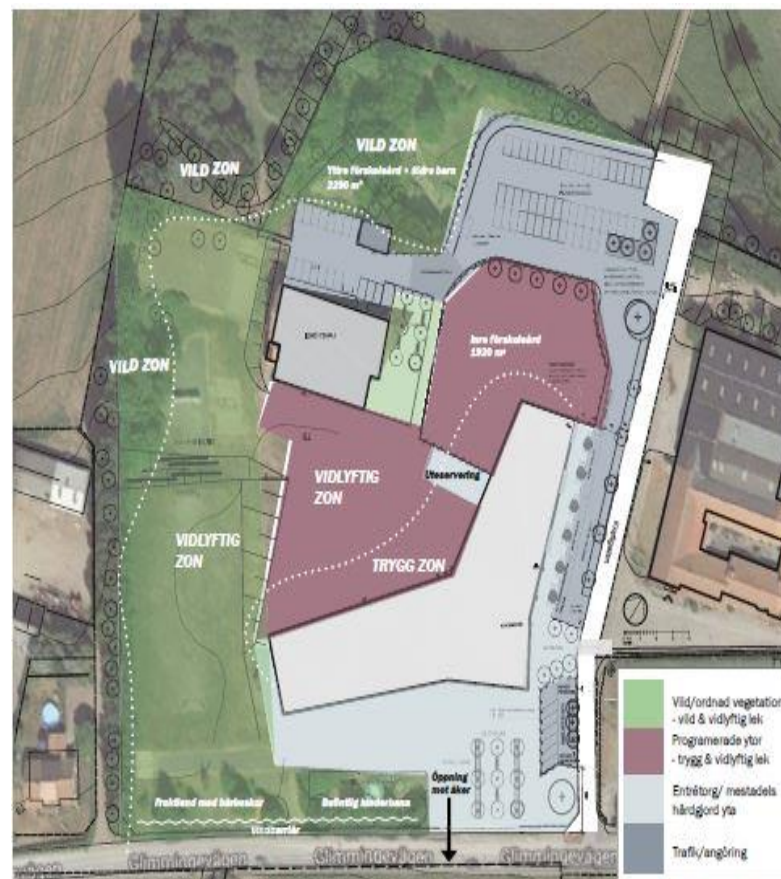
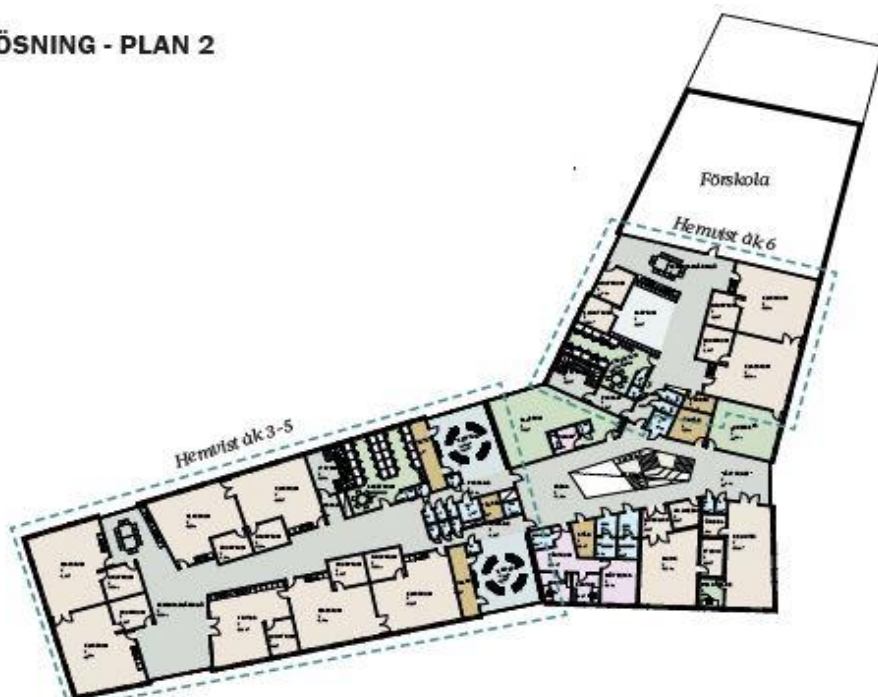
## Möte Byråd – Västra Karup

# Byggprojekt - Västra Karups skola F-6 och förskola

KS beslut programhandling – ca 340-350 elever.

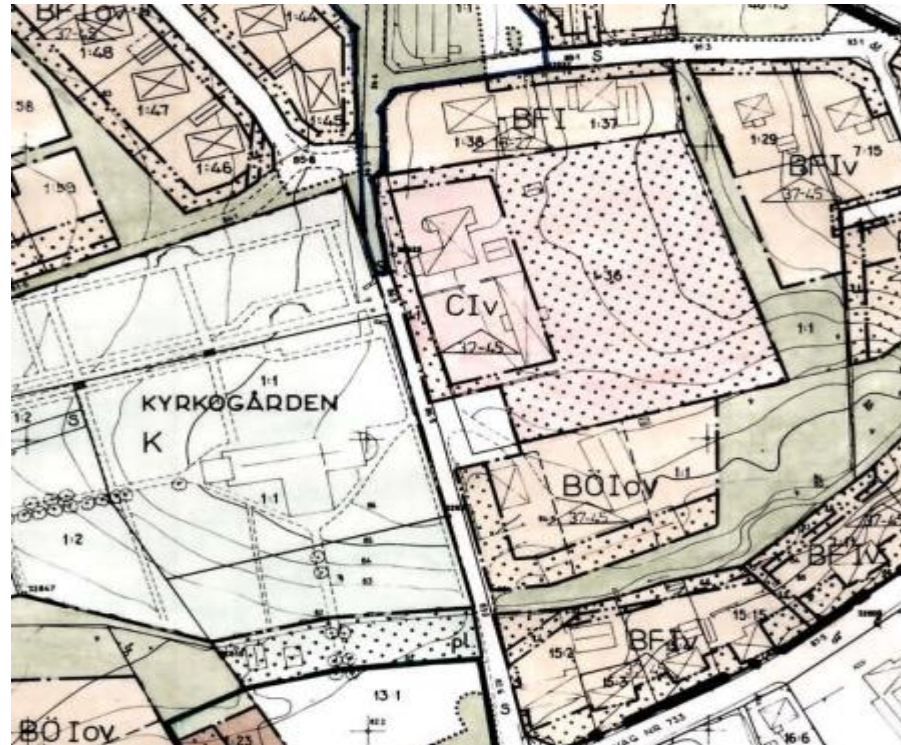
Förskola 4 avdelningar.

PLANLÖSNING - PLAN 2



# Möte Byråd – Västra Karup

Planläggning för bostäder Västra Karup 1:36, Prästgården.



# Möte Byaråd – Västra Karup

GC-väg – mellan Grevie och Västra Karup.

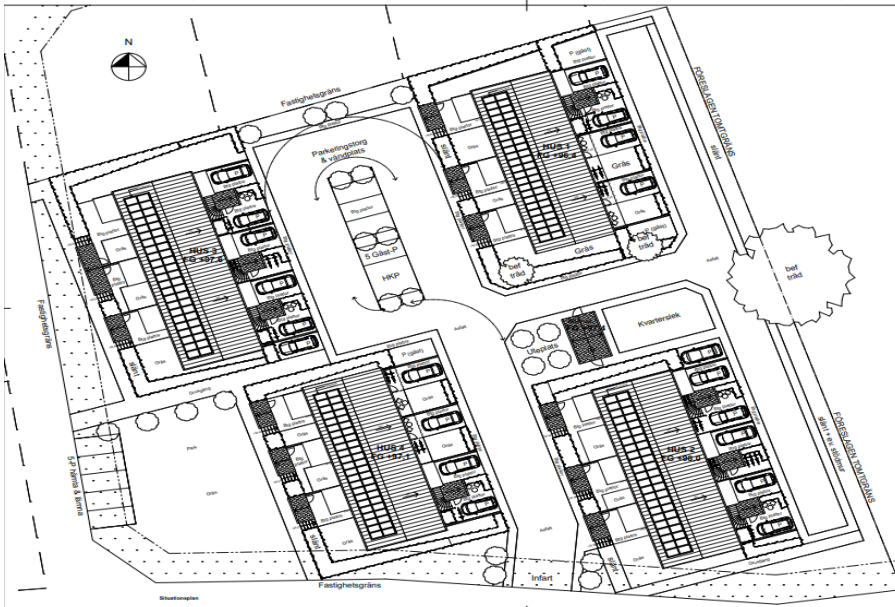
- Cykelvägsplan för Skåne 2018-2029.



# Möte Byråd – Grevie

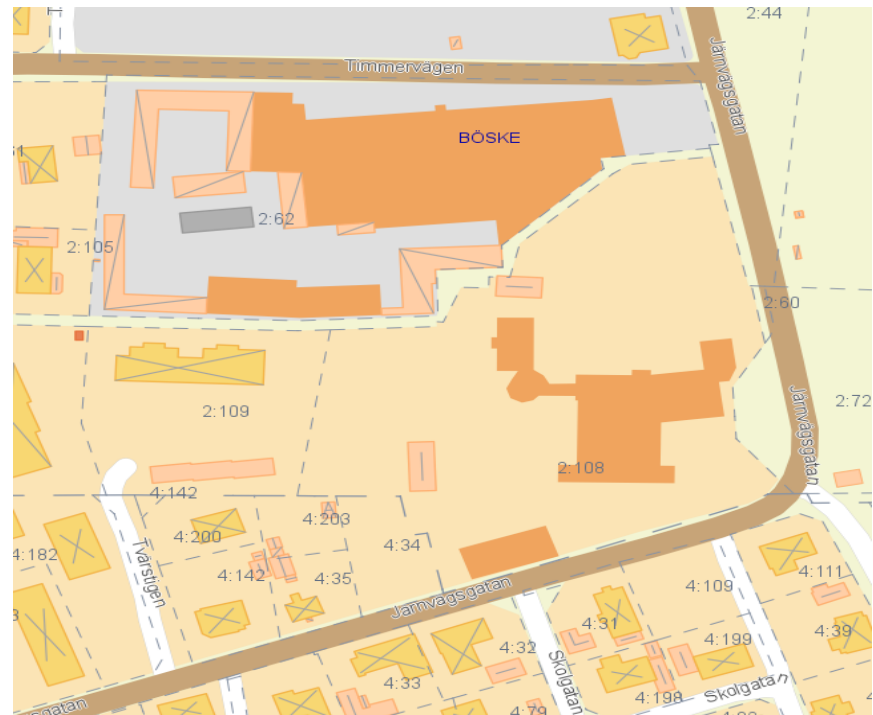
## Byggnation Båstadhem – skoltomten

- 20 lägenheter
- Anbud årsskiftet – beslut – byggstart våren 2021.




# Möte Byråd – Grevie

## Lindab begäran planbesked



# Möte Byråd – Grevie

## Torget Grevie - konstverket

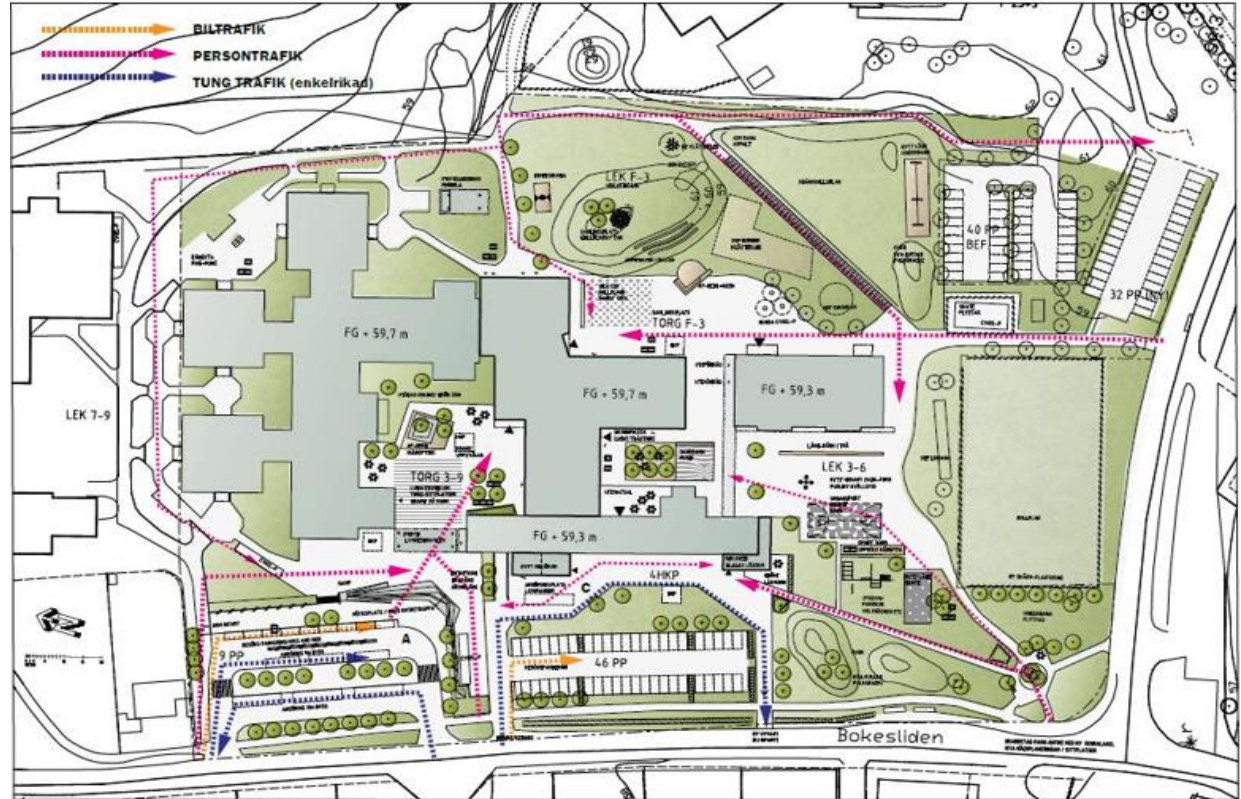


# Möte Byaråd – Förslöv

Förslövs skola F-9

- Bibliotek

- Klart våren 2021





# Förslövs ängar, Förslöv 2:4



- Utbyggnad av vägar, grönytor och VA - klart.
- Försäljning av 32 tomter – 6 st kvar.
- Markanvisning tilldelat 6 parhus – hyresrätter.
- Markanvisning tilldelat område – flerbostadshus.



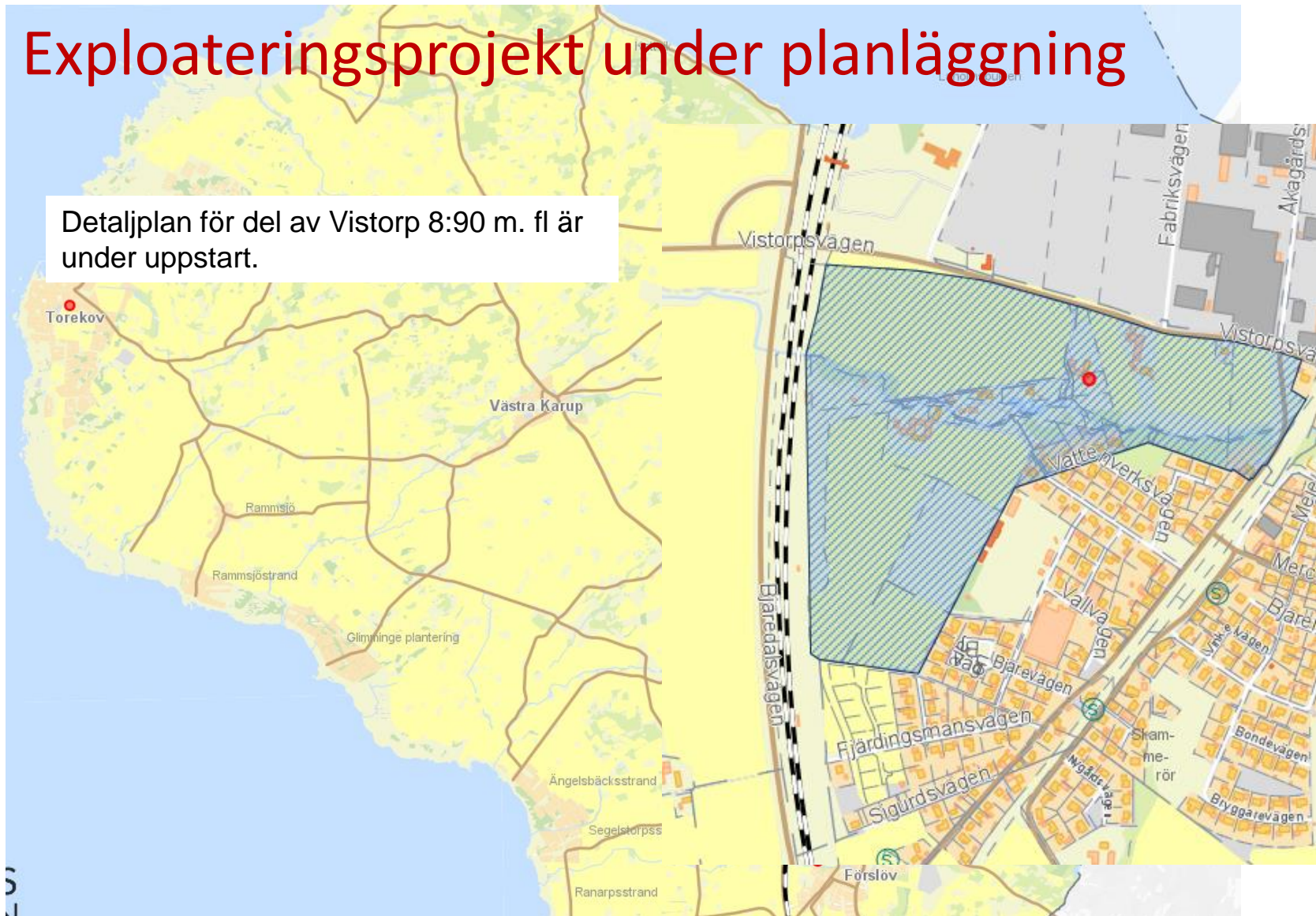
# Möte Byaråd – Förslöv

## Lekplatsen



# Exploateringsprojekt under planläggning

Detaljplan för del av Vistorp 8:90 m. fl är under uppstart.



# Vistorp 7:19, väster om väg 105



- Verksamhetsområde med kapacitet för 20-30 nya etableringar.
- Utbyggnad av infrastruktur projekteras och byggs ut 2021-2023.

